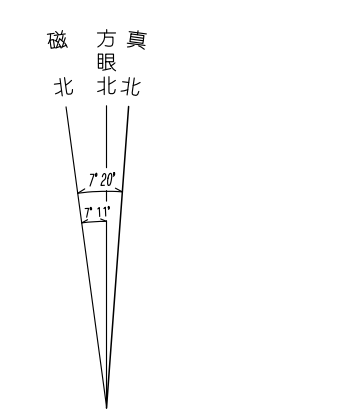
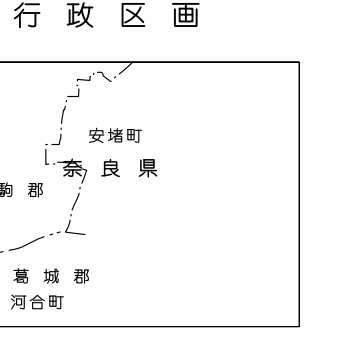


索引図

1	3
2	4
4	5
6	7



上図方位は概北、真北、磁北相互の関係を表し、角度の数値とは必ずしも一致しない。

記号

△	37.2	三	角	点
□	25.62	米	単	位
○	42.5	米	単	位
▽	35.6	米	単	位
◇	25.73	米	単	位
△	37.5	米	単	位
▽	12.5	米	単	位
○	15.4	米	単	位

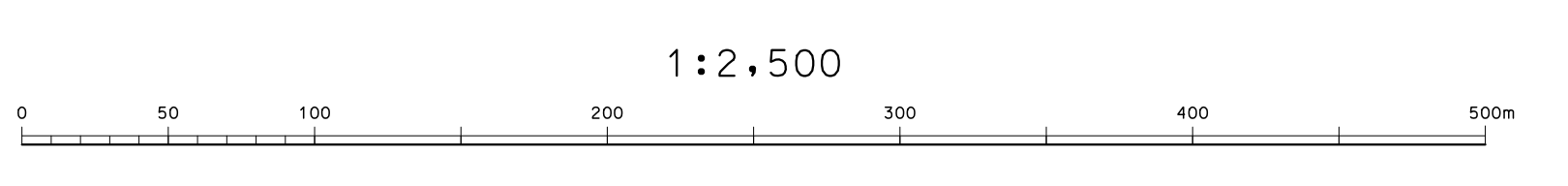
○	市庁舎	○	市役所
△	市議員会館	○	市立図書館
◇	市立病院	○	市立公民館
◇	市立学校	○	市立児童館
◇	市立幼稚園	○	市立老人ホーム
◇	市立保育園	○	市立福祉センター
◇	市立スポーツセンター	○	市立市民会館
◇	市立市民センター	○	市立市民ホール
◇	市立市民ホール	○	市立市民ホール
◇	市立市民ホール	○	市立市民ホール

○	田	○	畑
○	雑草	○	水田
○	池	○	川
○	湖	○	海
○	山	○	谷
○	崖	○	谷
○	崖	○	谷
○	崖	○	谷
○	崖	○	谷
○	崖	○	谷

○	大	○	小
○	中	○	小
○	大	○	小
○	中	○	小
○	大	○	小
○	中	○	小
○	大	○	小
○	中	○	小
○	大	○	小
○	中	○	小

図例は平成14年国土交通省告示第1号の  
 決定による第1種住居専用地域  
 図例は米×10のトン単位  
 図例に示してある平均値は角座標値は、  
 世界測地系による  
 方位は北緯30メートル間隔  
 高さの基準は東京湾の平均海面 (T.P.)  
 等高線の間隔は2メートル

平成11年	第1次	第1次
平成12年	第2次	第2次
平成13年	第3次	第3次
平成14年	第4次	第4次
平成15年	第5次	第5次
平成16年	第6次	第6次
平成17年	第7次	第7次
平成18年	第8次	第8次
平成19年	第9次	第9次
平成20年	第10次	第10次
平成21年	第11次	第11次
平成22年	第12次	第12次
平成23年	第13次	第13次
平成24年	第14次	第14次
平成25年	第15次	第15次
平成26年	第16次	第16次
平成27年	第17次	第17次
平成28年	第18次	第18次
平成29年	第19次	第19次
平成30年	第20次	第20次
令和元	第21次	第21次
令和二	第22次	第22次
令和三	第23次	第23次
令和四	第24次	第24次
令和五	第25次	第25次
令和六	第26次	第26次
令和七	第27次	第27次
令和八	第28次	第28次
令和九	第29次	第29次
令和十	第30次	第30次



「この測量成果は、国土院院長の指図を受けて得たものである  
 (測量法第2条第2項第3号)」

測量計画機関 斑鳩町  
 測量作業機関 雪測エンジニアリング株式会社