1:2,500 地形図

斑鳩町都市計画図 7

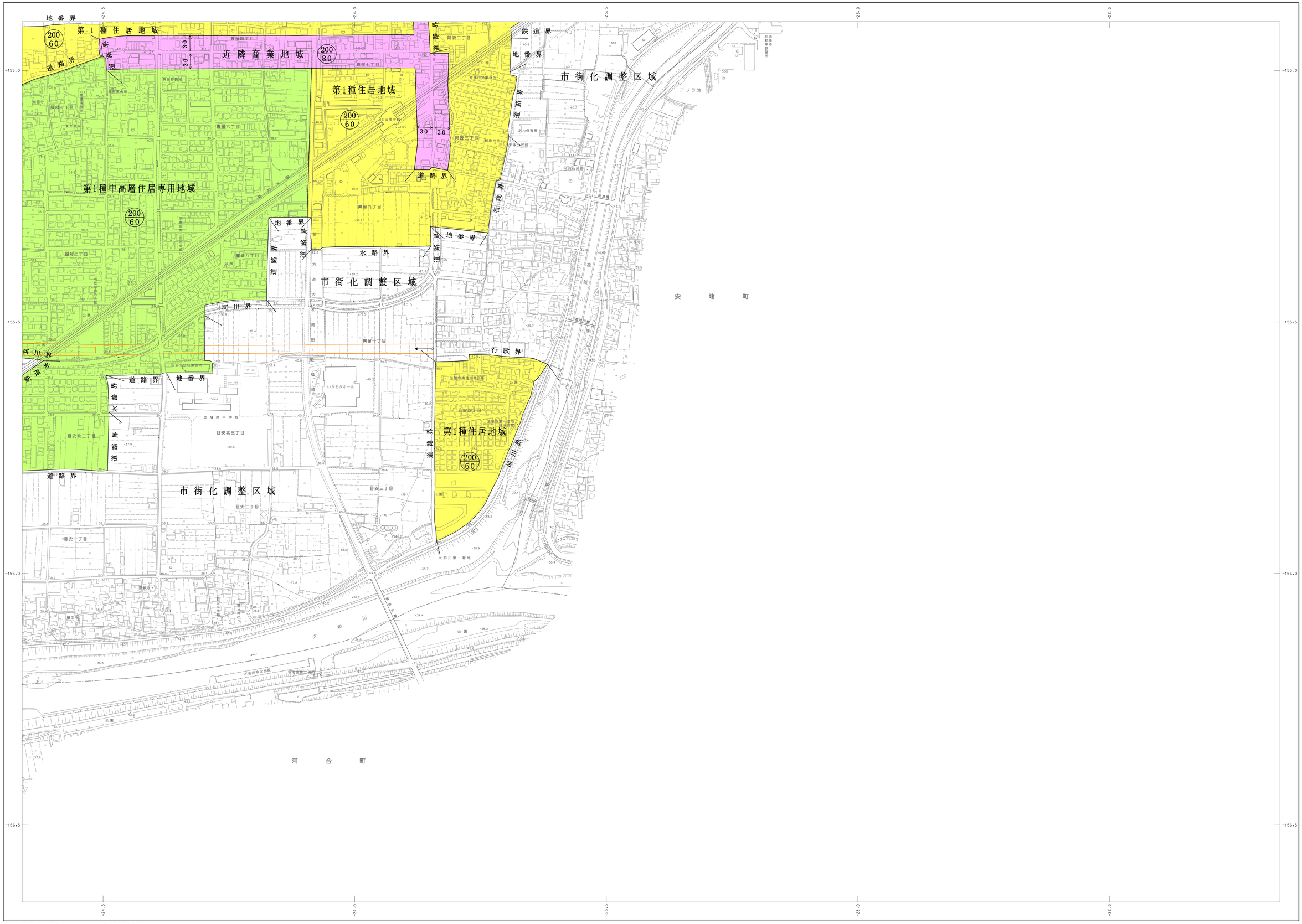

索引図

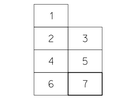

行政区画

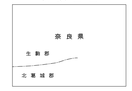

磁方位
真北
磁北
7°47′
2°47′

上図は単に方位北、真北、磁北相互の関係を表し、角度の数値とは必ずしも一致しない。

記号



座標系は平成14年国土交通省告示第9号の改正による第Ⅵ座標系
投影は横メルカトル図法
図郭に表示してある座標値はキロメートル単位
方眼は5キロメートル間隔
高さの基準は東京湾の平均海面（T．P）
等高線の間隔は2メートル

平成 元 年測量
平成１１年修正
平成２２年修正

１．平成２０年５月撮影
２．平成２１年９月現地調査

1:2,500

0 50 100 200 300 400 500m

「この測量成果は、国土地理院長の承認及び勉強を得て同院所管の測量成果を使用して得たものである。
（承認番号）平２１近公第１１６号」

測量計画機関 斑鳩町
測量作業機関 写測エンジニアリング株式会社