
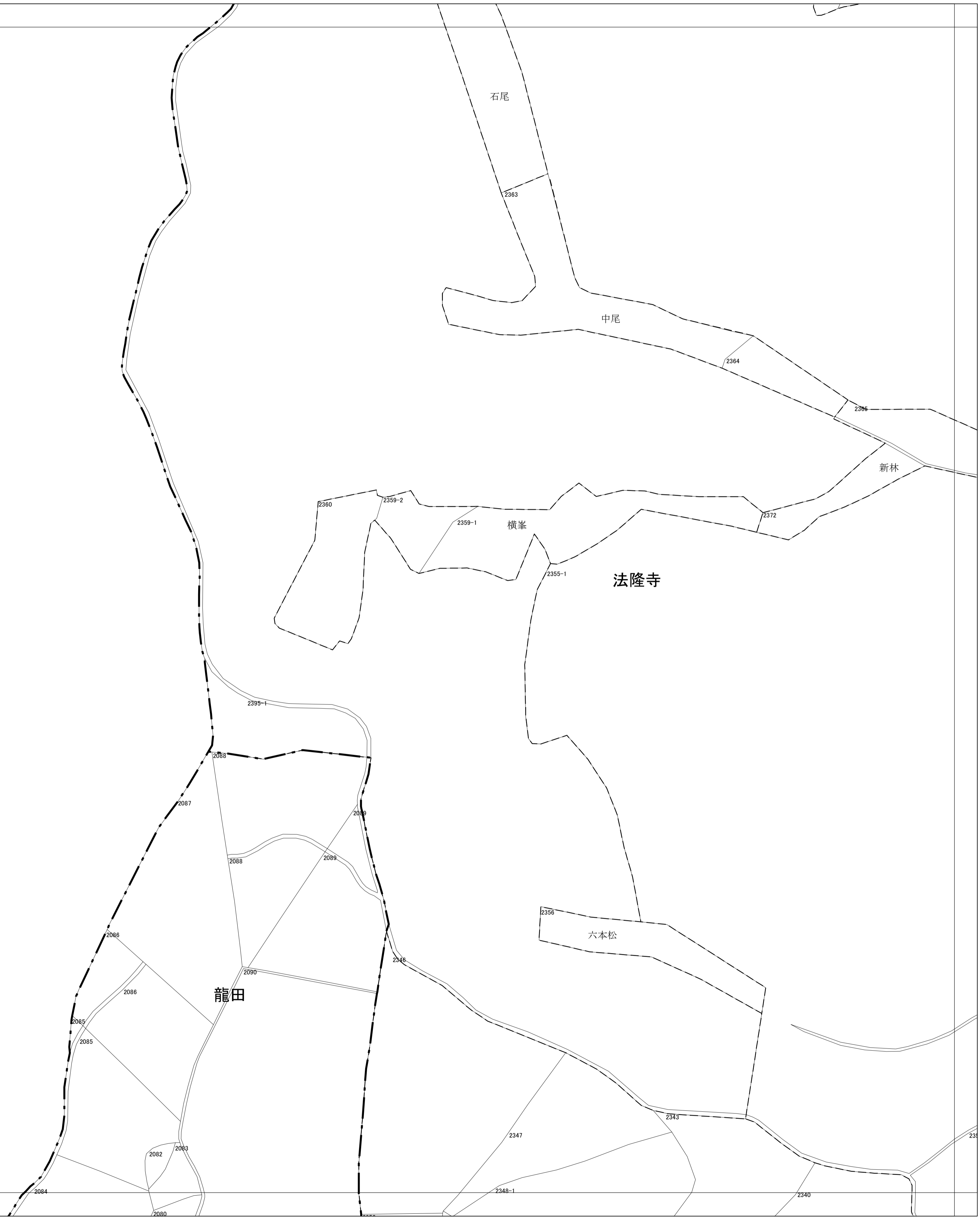


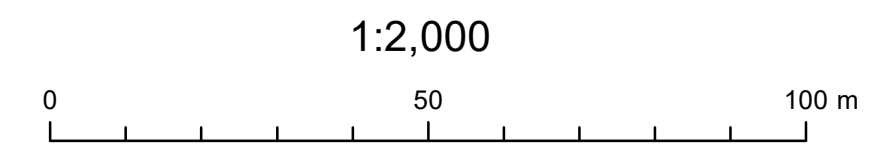
|    |    |    |    |    |    |    |
|----|----|----|----|----|----|----|
| 1  |    |    |    |    |    |    |
| 3  | 4  |    |    |    |    |    |
| 5  | 6  |    |    |    |    |    |
| 7  | 8  | 9  |    |    |    |    |
| 10 | 11 | 12 | 13 |    |    |    |
| 14 | 15 | 16 | 17 | 18 |    |    |
| 19 | 20 | 21 | 22 | 23 |    |    |
| 24 | 25 | 26 | 27 | 28 | 29 | 30 |
| 31 | 32 | 33 | 34 | 35 | 36 | 37 |
| 38 | 39 | 40 | 41 | 42 | 43 | 44 |
| 45 | 46 | 47 | 48 | 49 | 50 |    |
| 51 | 52 | 53 | 54 | 55 |    |    |
| 56 | 57 | 58 | 59 | 60 |    |    |
|    |    | 61 | 62 |    |    |    |



平 群 町



令和3年 1月 1日現在



1:2,000

この図面は地番の配置を示したもので  
権利関係の確認には使用できない。 地番図NO19