1:2,500 地形図

斑 鳩 町 都 市 計 画 図 5

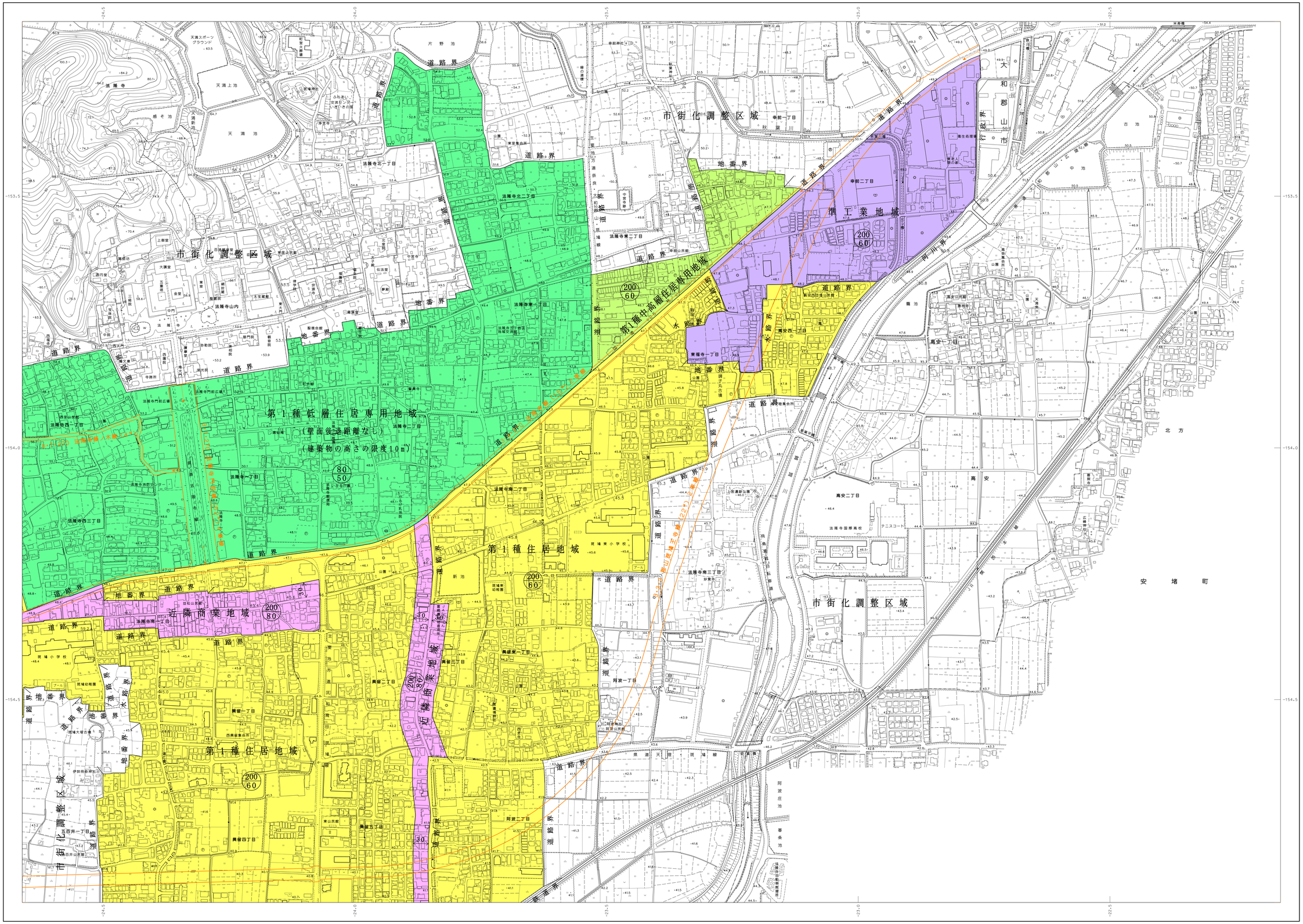

索引図

行政区画

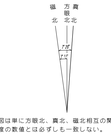

上図は平面に方眼北、真北、磁北相互の関係を表し、角度の数値などは示していない。

記号



平成　元年測量
平成１１年修正
平成２２年修正
令和　２年修正

令和　元年８月撮影
令和　２年５月現地調査

1:2,500

0　50　100　200　300　400　500m

座標系は平成14年国土交通省告示第９号の改定による第Ⅵ座標系
投影は横メルカトル図法
図架に表示してある平面直角座標値は、世界測地系による
方眼は５１０メートル間隔
高さの基準は東京湾の平均海面（Ｔ．Ｐ）
等高線の間隔は２メートル

「この測量成果は、国土地理院長の承認を受けて得たものである（承認番号）令２近公第３６号」

測量計画機関　斑　　鳩　　町
測量作業機関　写測エンジニアリング株式会社