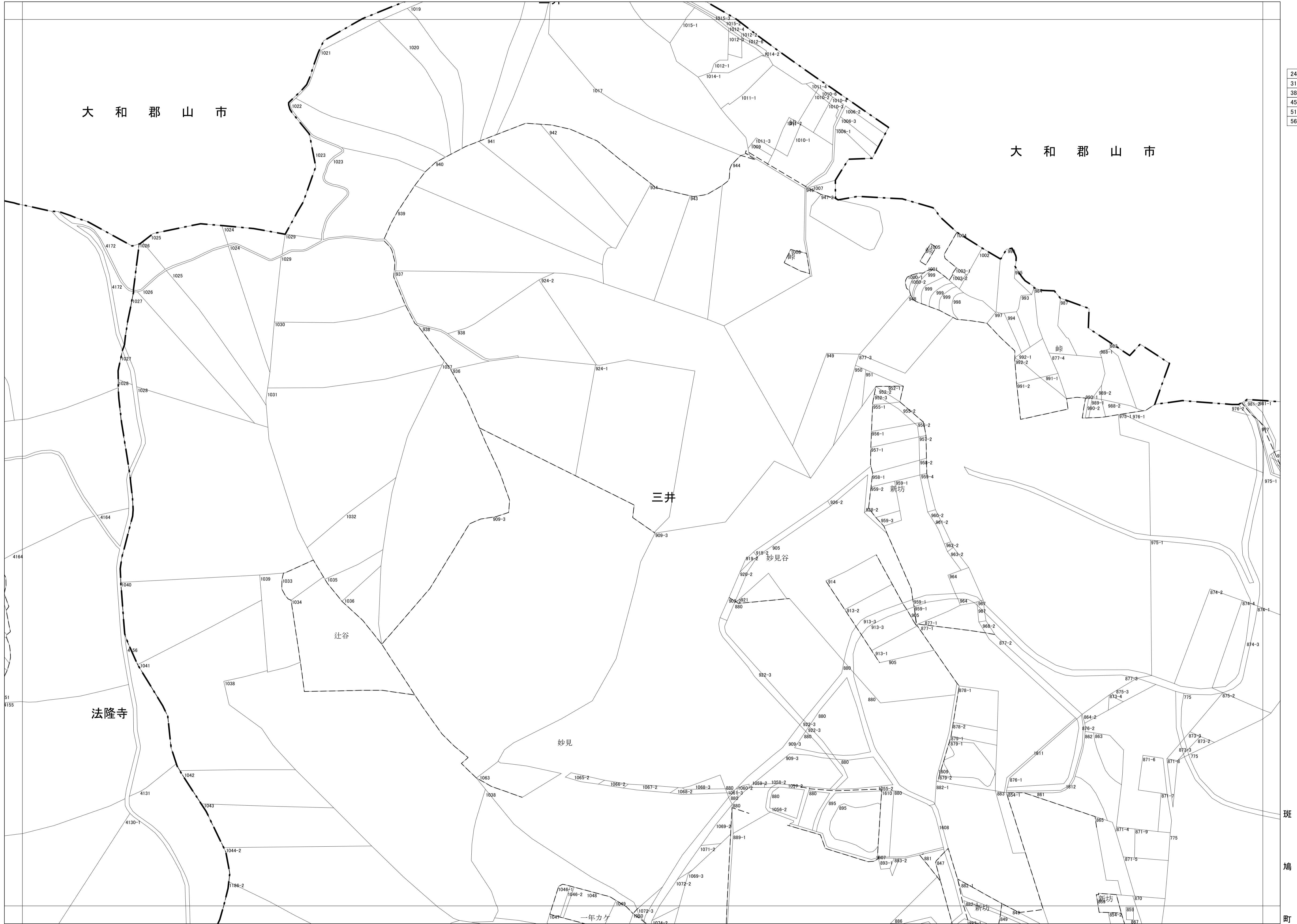
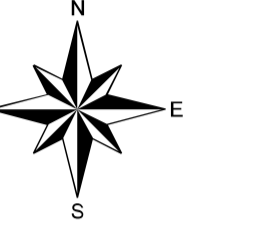
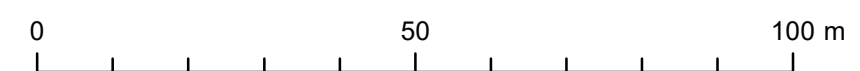


1						
3	4					
5	6					
7	8	9				
10	11	12	13			
14	15	16	17	18		
19	20	21	22	23		
24	25	26	27	28	29	30
31	32	33	34	35	36	37
38	39	40	41	42	43	44
45	46	47	48	49	50	
51	52	53	54	55		
56	57	58	59	60		
		61	62			



令和5年 1月 1日現在

1:2,000



この図面は地番の配置を示したもので
権利関係の確認には使用できない。

地番図NO12